





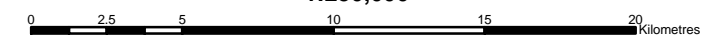
Leyenda

-  Limite de la Concesion Tambogrande
-  Estaciones de Monitoreo de Calidad de Agua Superficial
-  Carretera Afirmada
-  Carretera Carrozable

NOTAS

1. Proyeccion Transversal Mercator
Esferoide Internacional
Datum Horizontal: Provisional la Canoa 1956 (Venezuela)
Datum Vertical: Nivel Medio del Mar (Mareograto)
Sistema de Cuadrilado UTM Cada 4 kilometres
2. Parte de los mapas a escala: 1:100,000
Sullana, Piura, Las Lomas, Chulucanas
3. Curvas de Nivel cada 200m

1:250,000



**PROYECTO TAMBOGRANDE
ESTUDIO DE IMPACTO AMBIENTAL**

**UBICACION DE LAS ESTACIONES
DE MONITOREO DE CALIDAD
DE AGUA SUPERFICIAL**

Dic, 2002

PM7913 40

Figura 3.7